



ประกาศสำนักงานการปฏิรูปที่ดินจังหวัดเชียงใหม่
เรื่อง ผลการคัดเลือกและจัดที่ดินให้เกษตรกรเข้าทำประโยชน์ในเขตปฏิรูปที่ดินจังหวัดเชียงใหม่
กรณีการจัดที่ดินรอบแรก ครั้งที่ ๑/๒๕๖๕

ด้วยปฏิรูปที่ดินจังหวัดเชียงใหม่ ได้มีคำสั่งอนุญาตให้เกษตรกรเข้าทำประโยชน์ในเขตปฏิรูปที่ดินจังหวัดเชียงใหม่ แปลงเกษตรกรรม เป็นการเฉพาะรายตามระเบียบคณะกรรมการปฏิรูปที่ดินเพื่อเกษตรกรรมว่าด้วยหลักเกณฑ์วิธีการและเงื่อนไขในการคัดเลือกและจัดที่ดินให้แก่เกษตรกร การโอนหรือตกทอดทางมรดกสิทธิการเช่าหรือเช่าซื้อ และการจัดการทรัพย์สินและหนี้สินของเกษตรกรผู้ได้รับที่ดิน พ.ศ. ๒๕๖๔ จำนวน ๕๗ ราย ๖๕ แปลง ๓๐๙-๑-๔๒ ไร่

อาศัยอำนาจตามข้อ ๑๖ ของระเบียบคณะกรรมการปฏิรูปที่ดินเพื่อเกษตรกรรมว่าด้วยหลักเกณฑ์วิธีการและเงื่อนไขในการคัดเลือกและจัดที่ดินให้แก่เกษตรกร การโอนหรือตกทอดทางมรดกสิทธิการเช่าหรือเช่าซื้อ และการจัดการทรัพย์สินและหนี้สินของเกษตรกรผู้ได้รับที่ดิน พ.ศ. ๒๕๖๔ และคำสั่งสำนักงานการปฏิรูปที่ดินเพื่อเกษตรกรรม ที่ ๔๐๓/๒๕๖๔ ลงวันที่ ๑๖ กรกฎาคม พ.ศ. ๒๕๖๔ เรื่อง มอบหมายหน้าที่และอำนาจในการคัดเลือกและจัดที่ดินให้แก่เกษตรกรในเขตปฏิรูปที่ดินสำนักงานการปฏิรูปที่ดินจังหวัดเชียงใหม่ (ส.ป.ก.เชียงใหม่) จึงขอประกาศผลการคัดเลือกและจัดที่ดินให้เกษตรกร เข้าทำประโยชน์ในเขตปฏิรูปที่ดินจังหวัดเชียงใหม่ ให้ทราบโดยทั่วกัน รายละเอียดตามบัญชีรายชื่อและแผนผังแปลงที่ดินแนบท้ายประกาศนี้ หากบุคคลใดประสงค์จะอุทธรณ์หรือโต้แย้งคำสั่งให้ยื่นอุทธรณ์หรือโต้แย้งคำสั่งทางปกครองนี้พร้อมพยานหลักฐาน ได้ ณ ส.ป.ก.เชียงใหม่ เลขที่ ๖๕ หมู่ที่ ๑ ถนนสุเทพ ตำบลสุเทพ อำเภอเมืองเชียงใหม่ จังหวัดเชียงใหม่ ภายในสามสิบวันนับแต่วันปิดประกาศเป็นต้นไป ทั้งนี้ ส.ป.ก.เชียงใหม่ จักได้แจ้งให้เกษตรกรผู้ซึ่งได้รับคำสั่งอนุญาตเข้ารับมอบหนังสืออนุญาตให้เข้าทำประโยชน์ในเขตปฏิรูปที่ดินต่อไป

จึงประกาศให้ทราบโดยทั่วกัน

ประกาศ ณ วันที่ พฤษภาคม พ.ศ. ๒๕๖๕

ว่าที่ร้อยตรี

(ปรนเทือง ฉัตรอินตา)

ปฏิรูปที่ดินจังหวัดเชียงใหม่

บัญชีคัดเลือกเกษตรกรให้เข้าทำประโยชน์ในเขตปฏิรูปที่ดิน (ที่ดินแปลงเกษตรกรรม)

ที่ตั้งที่ดินหมู่ที่ : 21 หมู่บ้าน : บ้านไร่สว่างอารมณ์ ตำบล : คอยหล่อ อำเภอ : คอยหล่อ จังหวัด : เชียงใหม่

ลำดับ	ชื่อ-นามสกุล	เลขบัตร	อายุ	ที่อยู่	แปลงที่	แปลง	รวาง	ไร่	งาน	วา	กลุ่มงานช่างา รับรองว่าที่ดินอยู่ใน เขตปฏิรูปที่ดิน	กลุ่มกฎหมาย รับรองว่าบุคคลมี คุณสมบัติและไม่มี ลักษณะต้องห้าม ตามระเบียบฯ	กลุ่มยุทธศาสตร์ฯ รับรองความถูก ต้องของเอกสาร	ความเห็นของ คณะกรรมการ พิจารณาหลักนครอง	ความเห็นของ
8	นาย ดวงแก้ว หล้าสุรินทร์ (โสด)	55010900008089	65	159 ม.21 ต.คอยหล่อ อ.คอยหล่อ จ.เชียงใหม่	1	160	474517444	1	5	42					ความเห็นของ คณะกรรมการ พิจารณาหลักนครอง
	นาย ดวงแก้ว หล้าสุรินทร์ (โสด)	55010900008089	65	159 ม.21 ต.คอยหล่อ อ.คอยหล่อ จ.เชียงใหม่	2	161	474517444	1	1	73					เห็นชอบ
9	น.ส. ธัญญา เสงสอน (หย่า)	3530101085389	46	44 ม.21 ต.คอยหล่อ อ.คอยหล่อ จ.เชียงใหม่	1	164	4746117446	0	0	91					เห็นชอบ
10	นาย นนทสิทธิ์ งามวิไล (โสด)	3101400846912	49	96/29 ม. ต.ตลาดบางเขน อ.เขตหลักสี่ จ.กรุงเทพมหานคร	1	172	4746117446	0	0	82					เห็นชอบ
11	น.ส. นภา หมั่นแสน (เลิกจ้าง)	3580200123611	43	18 ม.25 ต.คอยหล่อ อ.คอยหล่อ จ.เชียงใหม่	1	166	474517444	0	1	21					เห็นชอบ
12	นาย สัต สุกาละ (นาง บัวไข สุกาละ)	3500400360063 (3500400360101)	72	339 ม.25 ต.คอยหล่อ อ.คอยหล่อ จ.เชียงใหม่	1	37	4746117646	6	2	93					เห็นชอบ
13	นาง เพ็ญรีย ชัยศิริ (นาย สมยศ ชัยศิริ)	3620501256295 (3402000064419)	58	86 ม.11 ต.ป่าสัก อ.เมืองลำพูน จ.ลำพูน	1	180	474517444	0	2	69					เห็นชอบ
14	นาง ไพรินทร์ สุภาใจ (นาย เสกสิทธิ์ สุภาใจ)	3500200389378 (3500200778421)	40	508 ม.21 ต.คอยหล่อ อ.คอยหล่อ จ.เชียงใหม่	1	163	4746117446	0	1	47					เห็นชอบ
15	น.ส. วนิดา วันนดี (โสด)	1509970161842	23	255/1 ม.3 ต.คอยหล่อ อ.คอยหล่อ จ.เชียงใหม่	1	38	4746117646	6	1	34					เห็นชอบ

บัญชีคัดเลือกเกษตรกรให้เข้าทำประโยชน์ในเขตปฏิรูปที่ดิน (ที่ดินแปลงเกษตรกรรม)

ที่ตั้งที่ดินหมู่ที่ : 21 หมู่บ้าน : บ้านไร่สว่างอารมณ์ ตำบล : คอยหล่อ อำเภอ : คอยหล่อ จังหวัด : เชียงใหม่

ลำดับ	ชื่อ-นามสกุล	เลขบัตร	อายุ	ที่อยู่	แปลงที่	แปลง	ระวาง	ไร่	งาน	วา	กลุ่มงานช่างฯ รับรองว่าที่ดินอยู่ใน เขตปฏิรูปที่ดิน	กลุ่มกฎหมาย รับรองว่าบุคคลมี คุณสมบัติและไม่มี ลักษณะต้องห้าม ตามระเบียบฯ	กลุ่มยุทธศาสตร์ฯ รับรองความถูกต้อง ของเอกสาร	ความเห็นของ คณะกรรมการ พิจารณาถ้อยคำ	ความเห็นของ ปฏิรูปที่ดินจังหวัด เชียงใหม่
16	นาย สมคิด ทาเหมย (นาง บัวบาน ทาเหมย)	3500200734121 (3500200800744)	49 46	276 ม.25 ต.คอยหล่อ อ.คอยหล่อ จ.เชียงใหม่	1	167	474517444	0	3	81					
17	น.ส. สุทธิลักษณ์ เจนสาม (เล็กร้าง)	1500200118653	33	277/1 ม.25 ต.คอยหล่อ อ.คอยหล่อ จ.เชียงใหม่	1	182	474517444	1	0	68				เห็นชอบ	อนุญาต
18	นาย สุทัศน์ ศรีจอมทอง (นาง น้อย ศรีจอมทอง)	3500200920235 (3500200920243)	64 62	15 ม.20 ต.คอยหล่อ อ.คอยหล่อ จ.เชียงใหม่	1	171	474617446	0	0	76				เห็นชอบ	อนุญาต
19	นาง สุวิจิต เสนารินทร์ (นาย กัมพล ช้างเผือก)	3620501258662 (5720600033508)	51 51	312 ม.3 ต.วังบัว อ.คลองขลุง จ.กำแพงเพชร	1	181	474517444	1	1	1				เห็นชอบ	อนุญาต
	นาง สุวิจิต เสนารินทร์ (นาย กัมพล ช้างเผือก)	3620501258662 (5720600033508)	51 51	312 ม.3 ต.วังบัว อ.คลองขลุง จ.กำแพงเพชร	2	183	474517444	1	0	65				เห็นชอบ	อนุญาต
20	นาย สุวิทยา ยอดแก้ว (นาง ปิ่นแก้ว เมืองมา)	5620500027914 (3501500359858)	62 59	50 ม.16 ต.โพธิ์ทอง อ.ปางศิลาทอง จ.กำแพงเพชร	1	165	474617446	0	0	56				เห็นชอบ	อนุญาต
รวม 20 ราย 24 แปลง เนื้อที่ประมาณ 38-1-38 ไร่															

บัญชีคัดเลือกเกษตรกรให้เข้าทำประโยชน์ในเขตปฏิรูปที่ดิน (ที่ดัดแปลงเกษตรกรกรม)



ที่ตั้งที่ดินหมู่ที่ : 4 หมู่บ้าน : ท้องที่บ้านคำ ตำบล : แม่ละ อำเภอ : ฝาง จังหวัด : เชียงใหม่

ลำดับ	ชื่อ-นามสกุล	เลขบัตร	อายุ	ที่อยู่	แปลงที่	แปลง	ระวาง	ไร่	งาน	วา	กลุ่มงานช่างา รับรองว่าที่ดินอยู่ใน เขตปฏิรูปที่ดิน	กลุ่มกฎหมาย รับรองว่าบุคคลมี คุณสมบัติและไม่มี ลักษณะต้องห้าม ตามระเบียบฯ	กลุ่มยุทธศาสตร์ รับรองความถูกต้อง ของเอกสาร	ความเห็นของ คณะกรรมการ พิจารณา	ความเห็นของ ปฏิรูปที่ดินจังหวัด เชียงใหม่
1	นาย ขุชัย อินทรสอาด (นาง พัชรพรหม อินทรสอาด)	3500900955660 (3500900955678)	69 70	2/3 ม.4 ต.แม่ละ อ.ฝาง จ.เชียงใหม่	1	20	4848IV2494	33	0	7				เห็นชอบ	อนุญาต
2	นาย บุญชัย กรอบหิรัญ (นาง พยุง กรอบหิรัญ)	3130400023630 (3130400023648)	71 65	320 ม.3 ต.แม่ละ อ.ฝาง จ.เชียงใหม่	1	19	4848IV2494	2	2	86				เห็นชอบ	อนุญาต
3	น.ส. กัทธนันต์ ธนโพธิ์ธรากร (โสด)	1100501151645	27	32/78 ม.9 ต.คลองหนึ่ง อ.คลองหลวง จ.ปทุมธานี	1	21	4848IV2494	49	0	0				เห็นชอบ	อนุญาต
4	นาย วิเศษ ไชยมิ่ง (หย่า)	3500900947578	49	28/1 ม.4 ต.แม่ละ อ.ฝาง จ.เชียงใหม่	1	26	4848IV2494	9	3	89				เห็นชอบ	อนุญาต
5	นาง วิสาชะ เนตรธิดา (นาย อลง เนตรธิดา)	3302100297874 (3229900113724)	38 46	300/25 ม.6 ต.หนองจ่อม อ.สันทราย จ.เชียงใหม่	1	24	4848IV2494	10	3	30				เห็นชอบ	อนุญาต
6	นาย สมแดง จักพร (โสด)	8500976047960	23	55/ข ม.1 ต.แม่สุ่น อ.ฝาง จ.เชียงใหม่	1	23	4848IV2494	9	2	8				เห็นชอบ	อนุญาต
7	นาย สุขชาติ ไพริระ (โสด)	3419900691564	58	175 ม.4 ต.แม่ละ อ.ฝาง จ.เชียงใหม่	1	22	4848IV2494	26	1	80				เห็นชอบ	อนุญาต

รวม 7 ราย Z แปลง เนื้อที่ประมาณ 141-2-0 ไร่

บัญชีคัดเลือกเกษตรกรให้เข้าทำประโยชน์ในเขตปฏิรูปที่ดิน (ที่ดินแปลงเกษตรกรรม)




ที่ตั้งที่ดินหมู่ที่ : 6 หมู่บ้าน : หนองบัว ตำบล : ช่อแล อำเภอลำปาง : แม่แตง จังหวัด : เชียงใหม่

ลำดับ	ชื่อ-นามสกุล	เลขบัตร	อายุ	ที่อยู่	แปลงที่	แปลง	รวาง	ไร่	งาน	วา	กลุ่มงานช่าง รับรองว่าที่ดินอยู่ใน เขตปฏิรูปที่ดิน	กลุ่มกฎหมาย รับรองว่าบุคคลมี คุณสมบัติและไม่มี ลักษณะต้องห้าม ตามระเบียบฯ	กลุ่มยุทธศาสตร์ฯ รับรองความถูกต้อง ของเอกสาร	ความเห็นของ คณะกรรมการ พิจารณาถ้อยแถลง	ความเห็นของ ปฏิรูปที่ดินจังหวัด เชียงใหม่
1	นาย ไกรศรี ชุมภู (นาง เกสร ชุมภู)	3500600409198 (3501300043890)	54	70/2 ม.5 ต.ช่อแล อ.แม่แตง จ.เชียงใหม่	1	24	4847/1110416	3	0	44				เห็นชอบ	อนุญาต
2	นาง จิตินา จุ่มแก้ว (หย่า)	3500600402584	53	68/2 ม.6 ต.ช่อแล อ.แม่แตง จ.เชียงใหม่	1	25	4847/1110416	0	0	63				เห็นชอบ	อนุญาต
3	นาย ประยูร แก้วยอดหล้า (นาง จันทร์แสง แก้วยอดหล้า)	3501400169224 (3501400169216)	65	110 ม.5 ต.สันนาเม็ง อ.สันทราย จ.เชียงใหม่	1	22	4847/1110416	1	0	88				เห็นชอบ	อนุญาต
4	นาย ประสิทธิ์ คำหล้า (หย่า)	3500600406326	67	154/2 ม.5 ต.ช่อแล อ.แม่แตง จ.เชียงใหม่	1	21	4847/1110416	3	3	50				เห็นชอบ	อนุญาต
5	นาง อำไพ พรหมเสน (นาย สมัย พรหมเสน)	3500600402321 (3500600402363)	61	65 ม.6 ต.ช่อแล อ.แม่แตง จ.เชียงใหม่	1	26	4847/1110416	0	0	45				เห็นชอบ	อนุญาต

รวม 5 ราย 5 แปลง เนื้อที่ประมาณ 8.1-90 ไร่




บัญชีคัดเลือกเกษตรกรให้เข้าทำประโยชน์ในเขตปฏิรูปที่ดิน (ที่คืนแปลงเกษตรกรรม)

ที่ตั้งที่ดินหมู่ที่ : 9 หมู่บ้าน : ตำบล : อื่นชื่อ อำเภอ : แม่แตง จังหวัด : เชียงใหม่

ลำดับ	ชื่อ-นามสกุล	เลขบัตร	อายุ	ที่อยู่	แปลงที่	แปลง	ว่าง	ไร่	งาน	วา	กลุ่มงานข้างๆ รับรองว่าที่ดินอยู่ใน เขตปฏิรูปที่ดิน	กลุ่มกฎหมาย รับรองว่าบุคคลมี คุณสมบัติและไม่มี ลักษณะต้องห้าม ตามมาตรา	กลุ่มยุทธศาสตร์ รับรองความถูกต้อง ของเอกสาร	ความเห็นของ คณะกรรมการ พิจารณา	ความเห็นของ ปฏิบัติจังหวัด เชียงใหม่
1	น.ส. รักษพร พรหมทัต (นาย ชัยณรงค์ ยศสุขเรืองรอง)	1200500005814 (3200600402927)	37	115/4 ม.9 ต.อินทนิล อ.แม่แตง จ.เชียงใหม่	1	1	4747119626	2	0	0				เห็นชอบ	อนุญาต
รวม 1 ราย 1 แปลง เนื้อที่ประมาณ 2-0-0 ไร่															

บัญชีคัดเลือกเกษตรกรให้เข้าทำประโยชน์เป็นเขตปฏิรูปที่ดิน (ที่ดินแปลงเกษตรกรรม)

ที่ตั้งที่ดินหมู่ที่ : 18 หมู่บ้าน : หนองผึ่ง ตำบล : อิมขิล อำเภอ : แม่แตง จังหวัด : เชียงใหม่

ลำดับ	ชื่อ-นามสกุล	เลขบัตร	อายุ	ที่อยู่	แปลงที่	แปลง	ระวาง	ไร่ งาน วา	กลุ่มงานช่างฯ รับรองว่าที่ดินอยู่ใน เขตปฏิรูปที่ดิน	กลุ่มกฎหมาย รับรองว่าบุคคลมี คุณสมบัติและไม่มี ลักษณะต้องห้าม ตามระเบียบฯ	กลุ่มยุทธศาสตร์ฯ รับรองความถูกต้อง ของเอกสาร	ความเห็นของ คณะกรรมการ พิจารณาที่ดิน	ความเห็นของ ปฏิบัติที่ดินจังหวัด เชียงใหม่
1	น.ส. เจนจิรา ระวิงภัย (นาย ชีเหวิน เขียว)	5640500022491 (S7633904Z)	42 45	99/1 ม.3 ต.บ้านดึก อ.ศรีสันกำแพง จ.สุโขทัย	1	6	4747/09418	2 2 81				เห็นชอบ	อนุญาต
รวม 1 ราย 1 แปลง เนื้อที่ประมาณ 2-2.81 ไร่													

บัญชีคัดเลือกเกษตรกรให้เข้าทำประโยชน์ในเขตปฏิรูปที่ดิน (ที่ดินแปลงเกษตรกรรม)

ที่ตั้งที่ดินหมู่ที่ : 1 หมู่บ้าน : บ้านทุ่งเหล่า ตำบล : ออมกลาง อำเภอ : แม่อน จังหวัด : เชียงใหม่

ลำดับ	ชื่อ-นามสกุล	เลขบัตร	อายุ	ที่อยู่	แปลงที่	แปลง	ระวาง	ไร่ งาน วา	กลุ่มงานช่างฯ รับรองว่าที่ดินอยู่ใน เขตปฏิรูปที่ดิน	กลุ่มกฎหมาย รับรองว่าบุคคลมี คุณสมบัติและไม่มี ลักษณะต้องห้าม ตามระเบียบฯ	กลุ่มยุทธศาสตร์ฯ รับรองความถูกต้อง ของเอกสาร	ความเห็นของ คณะกรรมการ พิจารณาหลักทรัพย์	ความเห็นของ ปฏิรูปที่ดินจังหวัด เชียงใหม่
1	นาง อูชา มานารัตน์ (หม้าย)	3500100461271	68	34/3 ม.1 ต.พาศาลา อ.เมืองเชียงใหม่ จ.เชียงใหม่	1	35	4846III2670	1 1 4					
	นาง อูชา มานารัตน์ (หม้าย)	3500100461271	68	34/3 ม.1 ต.พาศาลา อ.เมืองเชียงใหม่ จ.เชียงใหม่	2	36	4846III2670	1 0 70				เห็นชอบ	อนุญาต
2	นาง เอมมิภา ปัญญาคง (นาย เอมรงค์ ปัญญาคง)	3501300102098 (3501300369167)	46	85 ม.7 ต.เทพเสด็จ อ.ดอยสะเก็ด จ.เชียงใหม่	1	17	4846III2670	0 0 46				เห็นชอบ	อนุญาต
รวม 2 ราย 3 แปลง เนื้อที่ประมาณ 2-2-20 ไร่													

บัญชีคัดเลือกรายการให้เข้าทำประโยชน์ในเขตปฏิรูปที่ดิน (ที่ดินแปลงเกษตรกรรม)

ที่ตั้งที่ดินหมู่ที่ : 1 หมู่บ้าน : หลวง ตำบล : บ้านหลวง อำเภอ : แม่เอย จังหวัด : เชียงใหม่

ลำดับ	ชื่อ-นามสกุล	เลขบัตร	อายุ	ที่อยู่	แปลงที่	แปลง	ระวาง	ไร่ งาน วา	กลุ่มงานช่างฯ รับรองว่าที่ดินอยู่ใน เขตปฏิรูปที่ดิน	กลุ่มกฎหมาย รับรองว่าบุคคลมี คุณสมบัติและไม่มี ลักษณะต้องห้าม ตามระเบียบฯ	กลุ่มยุทธศาสตร์ฯ รับรองความถูกต้อง ของเอกสาร	ความเห็นของ คณะทำงาน พิจารณาถ้อยแถลง	ความเห็นของ ปฏิรูปที่ดินจังหวัด เชียงใหม่
1	นาง กุศลา สันใจ (โสด)	3501000338355	74	46 ม.1 ต.บ้านหลวง อ.แม่เอย จ.เชียงใหม่	1	1	484813002	0 3 79				เห็นชอบ	อนุญาต
2	นาง จันทร์เพ็ญ สุพรรณศรี (หม้าย)	3501000340848	64	29 ม.1 ต.บ้านหลวง อ.แม่เอย จ.เชียงใหม่	1	9	484812802	4 1 61				เห็นชอบ	อนุญาต
3	นาย เจริญ ณ เชียงใหม่ (นาง อัมพร ณ เชียงใหม่)	5501000018497 (5501000018501)	67 64	40 ม.1 ต.บ้านหลวง อ.แม่เอย จ.เชียงใหม่	1	2	484813002	0 1 89				เห็นชอบ	อนุญาต
4	น.ส. ดุริณี สิวพรรณ (โสด)	1500900017639	37	50 ม.1 ต.บ้านหลวง อ.แม่เอย จ.เชียงใหม่	1	4	484813002	0 3 73				เห็นชอบ	อนุญาต
5	นาง บัวเหรียญ สันใจ (นาย ไพรัช สันใจ)	3501000387356 (3501000339025)	59 58	42 ม.1 ต.บ้านหลวง อ.แม่เอย จ.เชียงใหม่	1	11	484812802	1 3 27				เห็นชอบ	อนุญาต
6	นาย ประเสริฐ พรหมา (โสด)	3501000338754	56	62 ม.1 ต.บ้านหลวง อ.แม่เอย จ.เชียงใหม่	1	6	484812802	0 1 56				เห็นชอบ	อนุญาต
7	นาย สิงห์ ศรีใจ (นาง ทองอินทร์ ศรีใจ)	3501000337758 (3501000337766)	87 73	54 ม.1 ต.บ้านหลวง อ.แม่เอย จ.เชียงใหม่	1	5	484813002	2 2 11				เห็นชอบ	อนุญาต
	นาย สิงห์ ศรีใจ (นาง ทองอินทร์ ศรีใจ)	3501000337758 (3501000337766)	87 73	54 ม.1 ต.บ้านหลวง อ.แม่เอย จ.เชียงใหม่	2	10	484812802	3 3 14				เห็นชอบ	อนุญาต
8	น.ส. สุทธิดา ศรีใจ (นาย บรรเจิด ไทวงค์)	1500900111325 (1620400094633)	32 35	41 ม.1 ต.บ้านหลวง อ.แม่เอย จ.เชียงใหม่	1	3	484813002	1 0 4				เห็นชอบ	อนุญาต

บัญชีคัดเลือกเกษตรกรให้เข้าทำประโยชน์ในเขตปฏิรูปที่ดิน (ที่ดินแปลงเกษตรกรรม)

ที่ตั้งที่ดินหมู่ที่ : 1 หมู่บ้าน : หลวง ตำบล : บ้านหลวง อำเภอ : แม่เอย จังหวัด : เชียงใหม่

ลำดับ	ชื่อ-นามสกุล	เลขบัตร	อายุ	ที่อยู่	แปลงที่	แปลง	รวาง	ไร่ งาน วา	กลุ่มงานช่าง	กลุ่มกฎหมาย	กฎหมายศาสตร์	ความเห็นของ	ความเห็นของ
9	น.ส. สุภาพร สีคำ (หย่า)	3501000338606	49	212 ม.1 ต.บ้านหลวง อ.แม่เอย จ.เชียงใหม่	1	7	484812802	2 0 32	รับรองว่าที่ดินอยู่ใน เขตปฏิรูปที่ดิน	รับรองว่าบุคคลมี คุณสมบัติและไม่มี ลักษณะต้องห้าม ตามระเบียบฯ	รับรองความถูกต้องของเอกสาร	ความเห็นของ คณะทำงาน พิจารณาถ้อยแถลง	ความเห็นของ ปฏิรูปที่ดินจังหวัด เชียงใหม่
	น.ส. สุภาพร สีคำ (หย่า)	3501000338606	49	212 ม.1 ต.บ้านหลวง อ.แม่เอย จ.เชียงใหม่	2	8	484812802	7 1 83				เห็นชอบ	อนุญาต
รวม 2 ราย 11 แปลง เนื้อที่ประมาณ 25-3-29 ไร่													

บัญชีคัดเลือกเกษตรกรให้เข้าทำประโยชน์ในเขตปฏิรูปที่ดิน (ที่ดินแปลงเกษตรกรรม)

ที่ตั้งที่ดินหมู่ที่ : 8 หมู่บ้าน : ห้วยม่วง ตำบล : แม่เนียง อำเภอ : แม่ฮ่องสอน จังหวัด : เชียงใหม่

ลำดับ	ชื่อ-นามสกุล	เลขบัตร	อายุ	ที่อยู่	แปลงที่	แปลง	รวาง	ไร่	งาน	วา	กลุ่มงานช่างฯ รับรองว่าที่ดินอยู่ใน เขตปฏิรูปที่ดิน	กลุ่มกฎหมาย รับรองว่าบุคคลมี คุณสมบัติและไม่มี ลักษณะต้องห้าม ตามระเบียบฯ	กลุ่มยุทธศาสตร์ฯ รับรองความถูกต้อง ของเอกสาร	ความเห็นของ คณะกรรมการ พิจารณาถ้อยแถลง	ความเห็นของ ปฏิรูปที่ดินจังหวัด เชียงใหม่
1	นาย กิตติภพ โคมรัมย์ (เล็กร้าง)	5450600018471	48	230 ม.8 ต.แม่เนียง อ.แม่ฮ้อย จ.เชียงใหม่	1	2	484813406	28	0	85				เห็นชอบ	อนุญาต
2	น.ส. ชลาสิยา วงษ์เทพ (โสด)	2500900016622	35	87 ม.9 ต.แม่สาว อ.แม่ฮ้อย จ.เชียงใหม่	1	3	484813208	7	1	93				เห็นชอบ	อนุญาต
3	นาง เจริญ จันทร์พร้อม (นาย กิตติศักดิ์ จันทร์พร้อม)	2501000001042	37	100 ม.8 ต.แม่เนียง อ.แม่ฮ้อย จ.เชียงใหม่	1	4	484813406	4	0	14				เห็นชอบ	อนุญาต
4	นาง ทศนีย์ ทองป่า	3501000006832	49	106 ม.8 ต.แม่เนียง อ.แม่ฮ้อย จ.เชียงใหม่	1	4	484813208	2	0	13				เห็นชอบ	อนุญาต
5	นาง นงคราญ ศรีสุข (นาย สมศักดิ์ ทองป่า)	(3501000206262)	52	อ.แม่ฮ้อย จ.เชียงใหม่	1	5	484813406	4	2	61				เห็นชอบ	อนุญาต
	นาง นงคราญ ศรีสุข (นาย ดวงจันทร์ ศรีสุข)	3570101223811 (3501000205959)	58 59	100 ม.8 ต.แม่เนียง อ.แม่ฮ้อย จ.เชียงใหม่	1	5	484813406	6	2	33				เห็นชอบ	อนุญาต
	นาง นงคราญ ศรีสุข (นาย ดวงจันทร์ ศรีสุข)	3570101223811 (3501000205959)	58 59	100 ม.8 ต.แม่เนียง อ.แม่ฮ้อย จ.เชียงใหม่	2	6	484813406	6	2	33				เห็นชอบ	อนุญาต
6	นาง ปิยะดา ตากุน (นาย ธนาพงษ์ ตากุน)	3501000206599 (3501300213733)	45 56	83 ม.8 ต.แม่เนียง อ.แม่ฮ้อย จ.เชียงใหม่	1	3	484813406	2	2	72				เห็นชอบ	อนุญาต
7	นาง วรางคณา เสาสีกิจ (หม้าย)	3501600069291	41	64 ม.6 ต.แม่ศึก อ.แม่แจ่ม จ.เชียงใหม่	1	7	484813406	9	3	81				เห็นชอบ	อนุญาต
8	นาย วสันต์ ขันเงิน (นาง นงลักษณ์ ขันเงิน)	3501000421376 (3501000270289)	50 48	107 ม.14 ต.แม่เนียง อ.แม่ฮ้อย จ.เชียงใหม่	1	2	484813208	7	0	59				เห็นชอบ	อนุญาต

บัญชีคัดเลือกละแวกตรวจให้เข้าทำประวัติเป็นเขตปฏิรูปที่ดิน (ที่ต้นแปลงเกษตรกรรม)

ที่ตั้งที่ดินหมู่ที่ : 8 หมู่บ้าน : ห้วยม่วง ตำบล : แม่่นาวาง อำเภอ : แม่เมาะ จังหวัด : เชียงใหม่

ลำดับ	ชื่อ-นามสกุล	เลขบัตร	อายุ	ที่อยู่	แปลงที่	แปลง	ระวาง	ไร่	งาน	วา	กลุ่มงานช่างฯ รับรองว่าที่ดินอยู่ใน เขตปฏิรูปที่ดิน	กลุ่มกฎหมาย รับรองว่าบุคคลมี คุณสมบัติและไม่มี ลักษณะต้องห้าม ตามมาตรา	กลุ่มยุทธศาสตร์ฯ รับรองความถูกต้อง ของเอกสาร	ความเห็นของ คณะทำงาน พิจารณาถ้อยแถลง	ความเห็นของ ปฏิรูปที่ดินจังหวัด เชียงใหม่
9	นาง วาณี อุทธรัง (นาย วิริยะ อุทธรัง)	1500900201481	26	100 ม.8 ต.แม่่นาวาง อ.แม่เมาะ จ.เชียงใหม่	1	1	484813406	6	0	8	[Signature]	[Signature]	[Signature]	เห็นชอบ	อนุญาต
10	นาง สุนิ มงคลวัชร (นาย ณัฐชนน มงคลวัชร)	3501000186962 (3230100307101)	50	239 ม.3 ต.แม่่นาวาง อ.แม่เมาะ จ.เชียงใหม่	1	1	484813208	8	0	83	[Signature]	[Signature]	[Signature]	เห็นชอบ	อนุญาต
รวม 10 ราย 11 แปลง เนื้อที่ประมาณ 87-0-2 ไร่															




บัญชีคัดเลือกลักษณะกรกรให้เข้าทำประโยชน์ในเขตปฏิรูปที่ดิน (ที่ต้นแปลงเกษตรกรรม)

ที่ตั้งที่ดินหมู่ที่ : 1 หมู่บ้าน : ป่าเหียง ตำบล : ออบใต้ อำเภอ : สันกำแพง จังหวัด : เชียงใหม่

ลำดับ	ชื่อ-นามสกุล	เลขบัตร	อายุ	ที่อยู่	แปลงที่	แปลง	รวาง	ไร่	งาน	วา	กลุ่มงานต่างๆ รับรองว่าที่ดินอยู่ใน เขตปฏิรูปที่ดิน	กลุ่มกฎหมาย รับรองว่าบุคคลมี คุณสมบัติและไม่มี ลักษณะต้องห้าม ตามระเบียบฯ	กลุ่มยุทธศาสตร์ฯ รับรองความถูกต้อง ของเอกสาร	ความเห็นของ คณะทำงาน พิจารณาถ้อยแถลง	ความเห็นของ ปฏิรูปที่ดินจังหวัด เชียงใหม่
1	นาย เจริญ น้าโน (นาง ศรีไพ น้าโน)	3501300293551 (3501300667583)	52 50	35/1 ม.4 ต.แช่ช้าง อ.สันกำแพง จ.เชียงใหม่	1	52	484611868	0	1	75				เห็นชอบ	อนุมัติ
รวม 1 ราย 1 แปลง เนื้อที่ประมาณ 0-1-75 ไร่															

บัญชีคัดเลือกเกษตรกรให้เข้าทำประโยชน์ในเขตปฏิรูปที่ดิน (ที่คัมแปลงเกษตรกรรม)

ที่ตั้งที่ดินหมู่ที่ : 9 หมู่บ้าน : ป่าหว่า ตำบล : ออนใต้ อำเภอ : สันกำแพง จังหวัด : เชียงใหม่

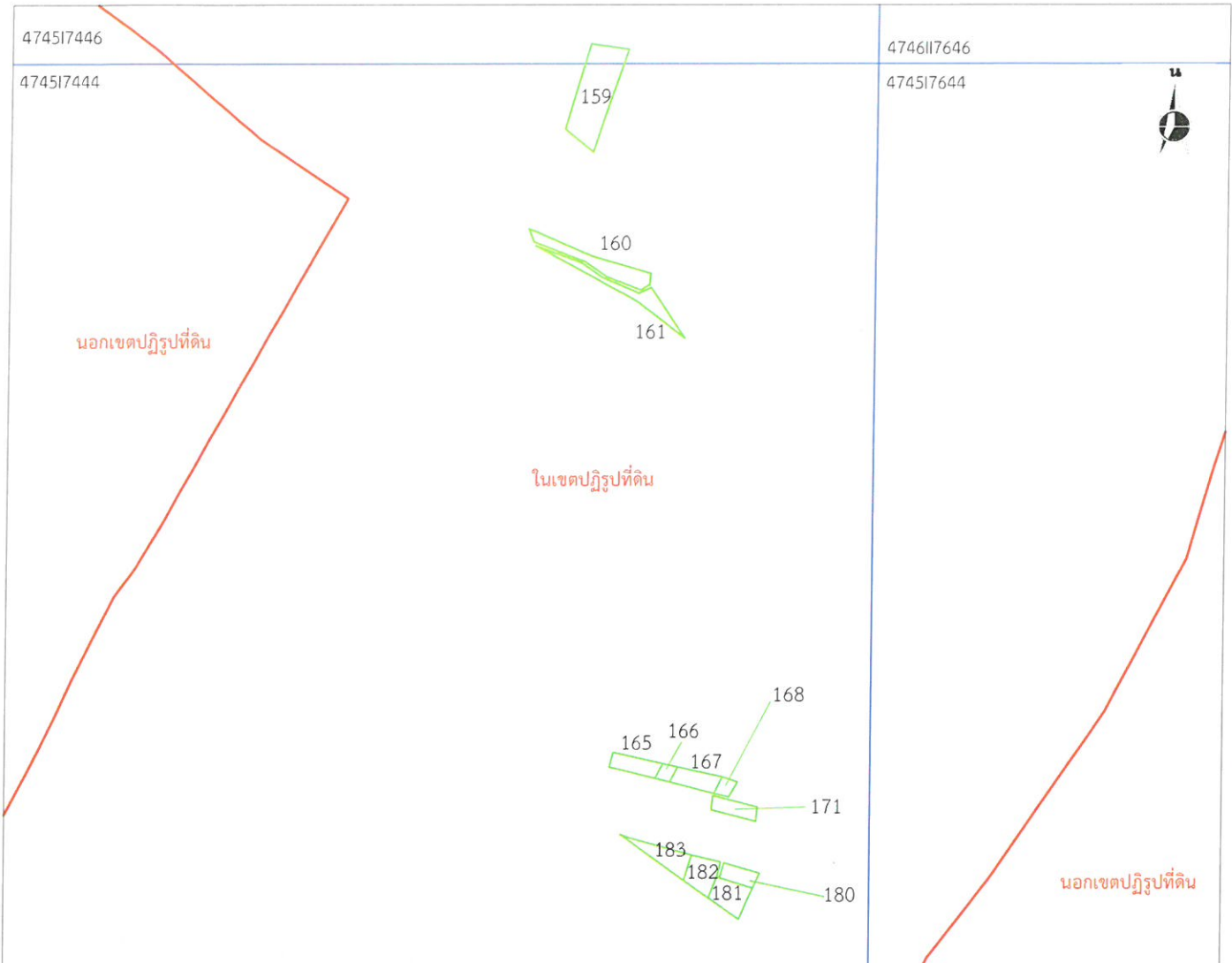
ลำดับ	ชื่อ-นามสกุล	เลขบัตร	อายุ	ที่อยู่	แปลงที่	แปลง	ระวาง	ไร่	งาน	วา	กลุ่มงานช่างา รับรองว่าที่ดินอยู่ใน เขตปฏิรูปที่ดิน	กลุ่มกฎหมาย รับรองว่าบุคคลมี คุณสมบัติและไม่มี ลักษณะต้องห้าม ตามระเบียบฯ	กลุ่มทศสตรา รับรองความถูกต้อง ของเอกสาร	ความเห็นของ คณะทำงาน พิจารณาถ่วงถ่วง	ความเห็นของ ปฏิรูปที่ดินจังหวัด เชียงใหม่
1	นาง สุพรรณิ อินตายวง (นาย เสถียร อินตายวง)	3501300349697 (3501300353384)	45	120 ม.9 ต.ออนใต้ อ.สันกำแพง จ.เชียงใหม่	1	20	4846/2068	0	2	52				เห็นชอบ	อนุมัติ
รวม 1 ราย 1 แปลง เนื้อที่ประมาณ 0-2-52 ไร่															



แผนที่แสดงตำแหน่งแปลงที่ดิน ที่ทำการรังวัดเพื่อยื่นคำร้องขอออก ส.ป.ก. 4-01 ปีงบประมาณ 2565

โครงการป่าจอมทอง (F)

ท้องที่ตำบลดอยหล่อ อำเภอดอยหล่อ จังหวัดเชียงใหม่



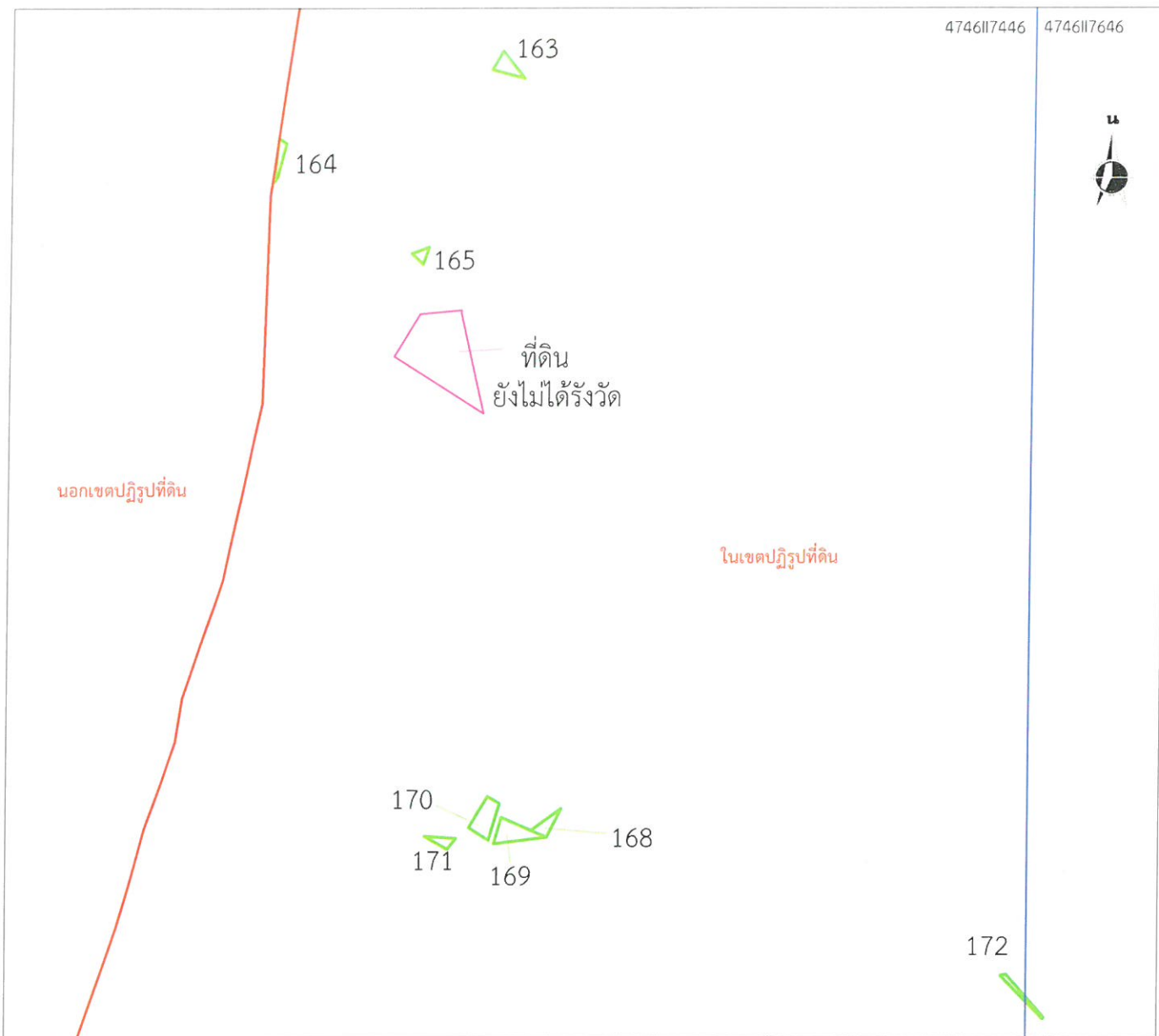
สัญลักษณ์แผนที่

- เขตปฏิรูปที่ดิน
- รูปแปลงที่ดินที่ยื่นคำร้องขอทำการรังวัดเพื่อยื่นคำขอออกใบ ส.ป.ก.4-01

ชื่อ-สกุล	ที่ตั้งที่ดิน	แปลงที่	รวาง	เนื้อที่ (ไร่)
นาย กิษฐฎา ธรรมสิทธิ์	หมู่ที่ 21	159	474517444	4-0-99
นาง ดวงแก้ว หล้าสุรินทร์	หมู่ที่ 21	160	474517444	1-3-42
นาง ดวงแก้ว หล้าสุรินทร์	หมู่ที่ 21	161	474517444	1-1-73
นาย ณรงค์ มะโนริ	หมู่ที่ 21	165	474517444	0-3-68
นางสาว นภา หิรัณเสน	หมู่ที่ 21	166	474517444	0-1-21
นาย สมคิด ทาเขมย	หมู่ที่ 21	167	474517444	0-3-81
นาย ใจ สุกาละ	หมู่ที่ 21	168	474517444	0-1-31
นาย ใจ สุกาละ	หมู่ที่ 21	171	474517444	0-3-12
นาง เพ็ญยา ชัยศิริ	หมู่ที่ 21	180	474517444	0-2-69
นาง สุวิต เสนารินทร์	หมู่ที่ 21	181	474517444	1-1-01
นางสาว สุทธิลักษณ์ เจนสาม	หมู่ที่ 21	182	474517444	1-0-68
นาง สุวิต เสนารินทร์	หมู่ที่ 21	183	474517444	1-0-65



แผนที่แสดงตำแหน่งแปลงที่ดิน ที่ทำการรังวัดเพื่อยื่นคำร้องขอออก ส.ป.ก. 4-01 ปิงบประมาณ 2565
โครงการป่าจอมทอง (F)
ท้องที่ตำบลดอยหล่อ อำเภอดอยหล่อ จังหวัดเชียงใหม่



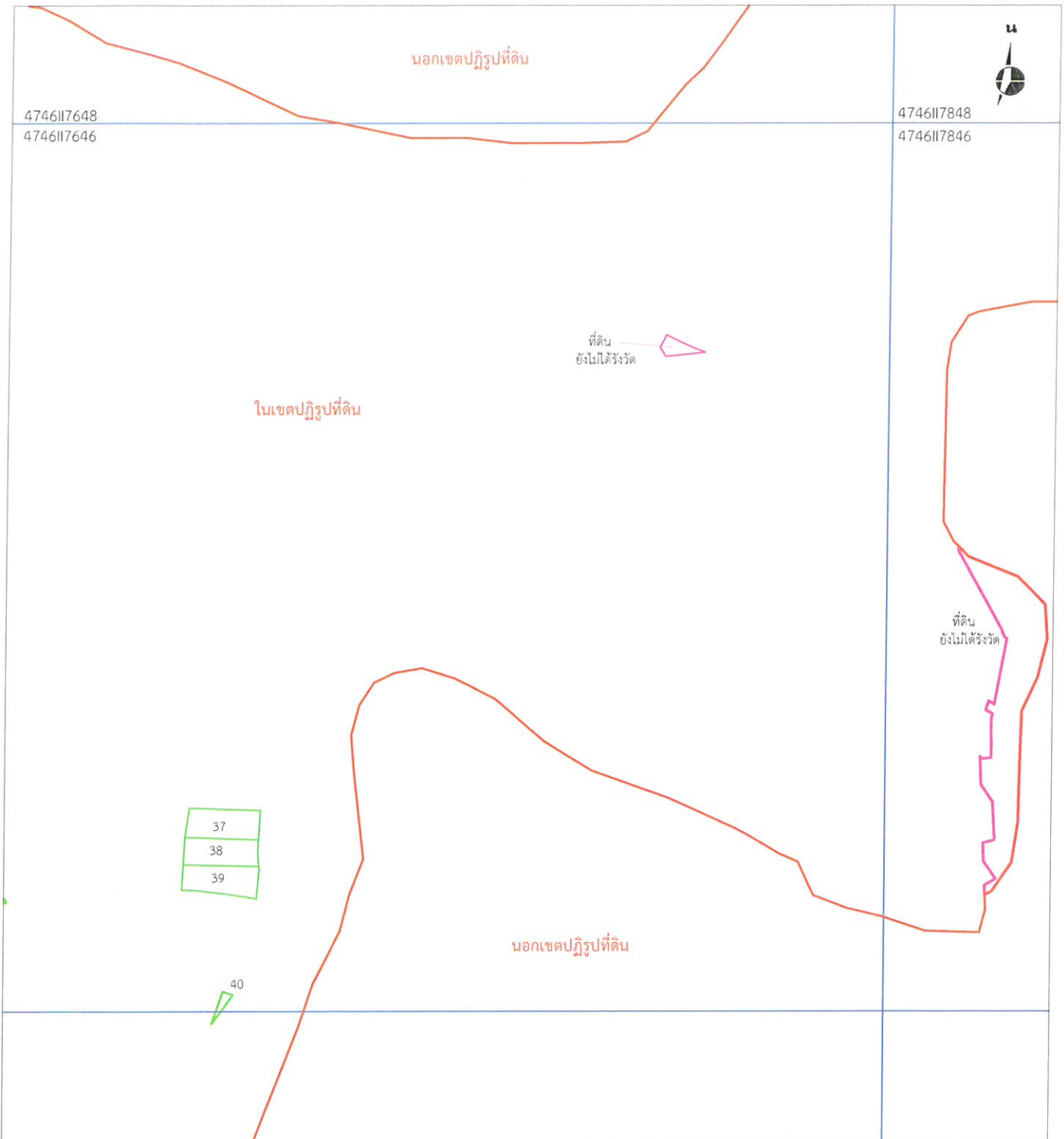
สัญลักษณ์แผนที่

- เขตปฏิรูปที่ดิน
- ▭ รูปแปลงที่ดินที่ยื่นคำร้องขอทำการรังวัด เพื่อยื่นคำขอออกไป ส.ป.ก.4-01
- ▭ แปลงที่ดินที่ยังไม่ได้รังวัด

ชื่อ-สกุล	ที่ตั้งที่ดิน	แปลงที่	ระวาง	เนื้อที่ (ไร่)
นาง ไพรินทร์ สุภาใจ	หมู่ที่ 21	163	4746117446	0-1-47
นางสาว ธัญญา เส็งสอน	หมู่ที่ 21	164	4746117446	0-0-91
นาย สุวิทยา ยอดแก้ว	หมู่ที่ 21	165	4746117446	0-0-56
นางสาว จินตนา แก้วมณี	หมู่ที่ 21	168	4746117446	0-1-19
นาง กัลยา กิตติกา	หมู่ที่ 21	169	4746117446	0-2-92
นาง กัลยา กิตติกา	หมู่ที่ 21	170	4746117446	0-2-94
นาย สุทัศน์ ศรีจอมทอง	หมู่ที่ 21	171	4746117446	0-0-76
นาย นนทสิทธิ์ งามวิถึ	หมู่ที่ 21	172	4746117446	0-0-82



แผนที่แสดงตำแหน่งแปลงที่ดิน ที่ทำการรังวัดเพื่อยื่นคำร้องขอออก ส.ป.ก. 4-01 ปีงบประมาณ 2565
โครงการป่าจอมทอง (F)
ท้องที่ตำบลดอยหล่อ อำเภอดอยหล่อ จังหวัดเชียงใหม่



สัญลักษณ์แผนที่

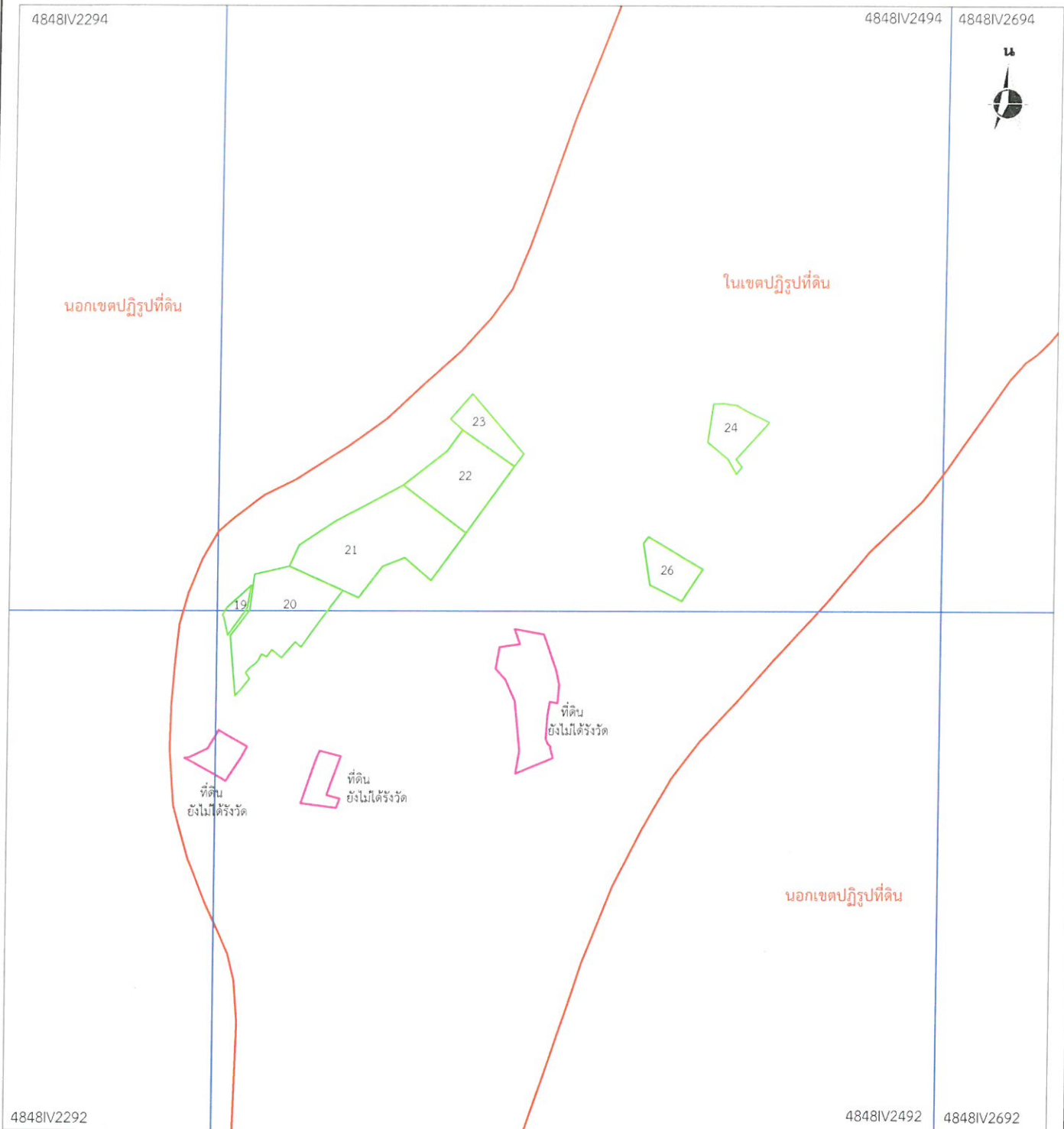
- เขตปฏิรูปที่ดิน
- รูปแปลงที่ดินที่ยื่นคำร้องขอทำการรังวัด เพื่อยื่นคำขอออกใบ ส.ป.ก.4-01
- แปลงที่ดินที่ยังไม่ได้รังวัด

ชื่อ-สกุล	ที่ตั้งที่ดิน	แปลงที่	ระวาง	เนื้อที่ (ไร่)
นาย ผัด สุกาละ	หมู่ที่ 21	37	4746117646	6-2-93
นางสาว วันดา วินดี	หมู่ที่ 21	38	4746117646	6-1-34
นาย กมล อินตาเปี้ย	หมู่ที่ 21	39	4746117646	6-2-90
นาง ณภัค ธนิตาพันธ์	หมู่ที่ 21	40	4746117646	0-2-34



แผนที่แสดงตำแหน่งแปลงที่ดิน ที่ทำการรังวัดเพื่อยื่นคำร้องขอออก ส.ป.ก. 4-01 ปีงบประมาณ 2565

โครงการที่จำแนกฯ ป่าลุ่มน้ำแม่ฝาง
ท้องที่ตำบลแม่คะ อำเภอฝาง จังหวัดเชียงใหม่



สัญลักษณ์แผนที่

- เขตปฏิรูปที่ดิน
- รูปแปลงที่ดินที่ยื่นคำร้องขอทำการรังวัดเพื่อยื่นคำขอออกใบ ส.ป.ก.4-01
- แปลงที่ดินที่ยังไม่ได้รังวัด

ชื่อ-สกุล	ที่ตั้งที่ดิน	แปลงที่	ระหว่าง	เนื้อที่ (ไร่)
นาย บุญชัย กรอบศิริบุญ	หมู่ที่ 4	19	4848IV2494	2-2-86
นาย ชูชัย อินทรสอาด	หมู่ที่ 4	20	4848IV2494	33-0-07
นางสาว ภัทธนันต์ ธนโพธิ์ธีรภกร	หมู่ที่ 4	21	4848IV2494	49-0-00
นาย สุชาติ โพธิระ	หมู่ที่ 4	22	4848IV2494	26-1-80
นาย สมแดง จักทร	หมู่ที่ 4	23	4848IV2494	9-2-08
นาง วิสาขะ เนตรลือชา	หมู่ที่ 4	24	4848IV2494	10-3-30
นาย วิเศษ ไชยมัง	หมู่ที่ 4	26	4848IV2494	9-3-89



แผนที่แสดงตำแหน่งแปลงที่ดิน ที่ทำการรังวัดเพื่อยื่นคำร้องขอออก ส.ป.ก. 4-01 ปีงบประมาณ 2565
โครงการป่าแม่แตง (E)
ท้องที่ตำบลแม่หอพระและตำบลช่อแล อำเภอแม่แตง จังหวัดเชียงใหม่



สัญลักษณ์แผนที่

- เขตปฏิรูปที่ดิน
- รูปแปลงที่ดินที่ยื่นคำร้องขอทำการรังวัด เพื่อยื่นคำขอออกใบ ส.ป.ก.4-01
- แปลงที่ดินที่ยังไม่ได้รังวัด

ชื่อ-สกุล	ที่ตั้งที่ดิน	แปลงที่	ระวาง	เนื้อที่ (ไร่)
นาย ประสิทธิ์ คำหล้า	หมู่ที่ 6	21	4847110416	3-3-50
นาย ประยูร แก้วยอดหล้า	หมู่ที่ 6	22	4847110416	1-0-88
นาย ไกรศรี ชุมภู	หมู่ที่ 6	24	4847110416	3-0-44
นาง รุติมา จุ่มแก้ว	หมู่ที่ 6	25	4847110416	0-0-63
นาง อำไพ พรหมเสน	หมู่ที่ 6	26	4847110416	0-0-45



แผนที่แสดงตำแหน่งแปลงที่ดิน ที่ทำการรังวัดเพื่อยื่นคำร้องขอออก ส.ป.ก. 4-01 ปีงบประมาณ 2565
โครงการป่าแม่แตง (E)
ท้องที่ตำบลอินทขิล อำเภอแม่แตง จังหวัดเชียงใหม่



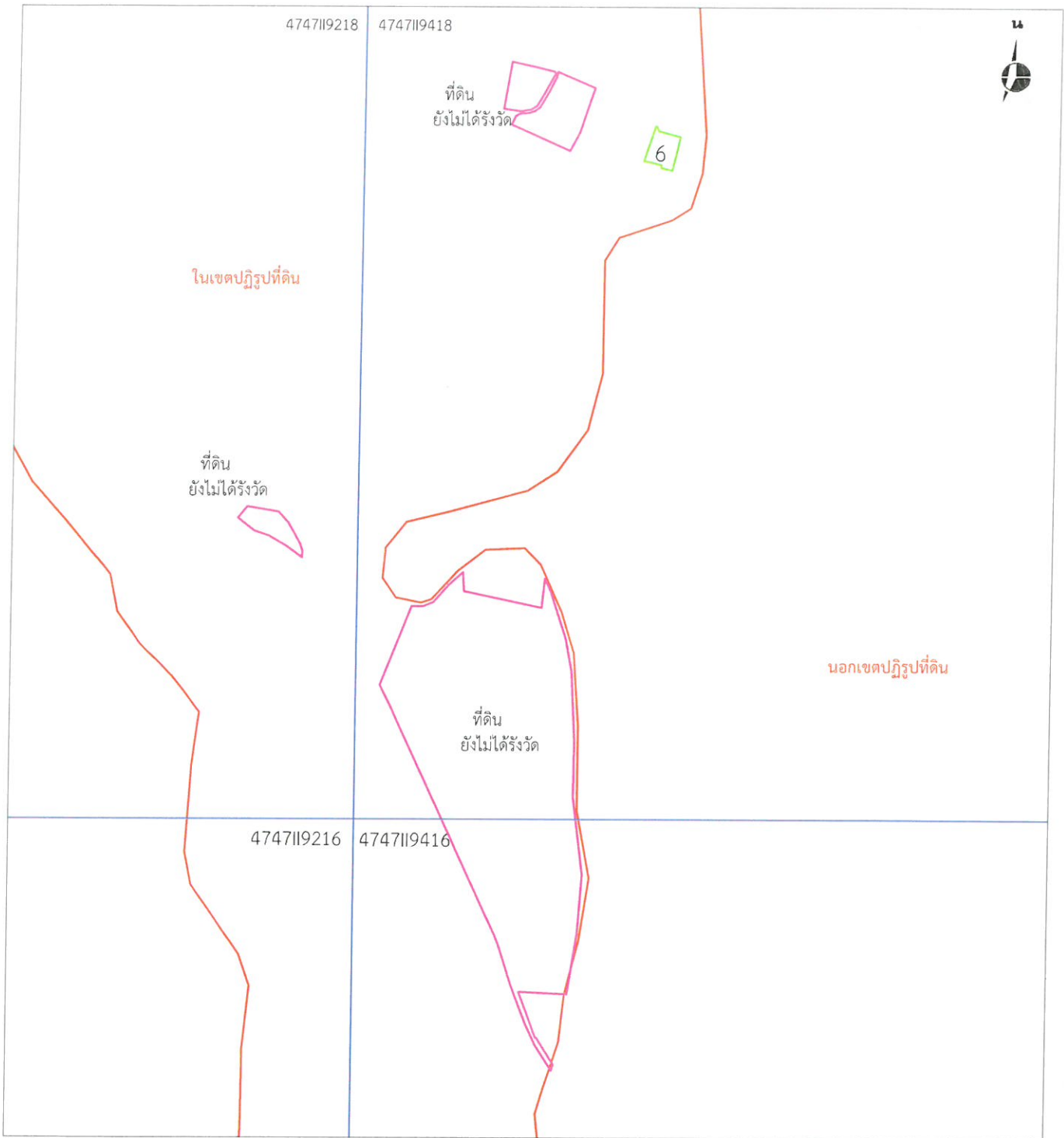
สัญลักษณ์แผนที่

- เขตปฏิรูปที่ดิน
- ▭ รูปแปลงที่ดินที่ยื่นคำร้องขอทำการรังวัดเพื่อยื่นคำขอออกใบ ส.ป.ก.4-01
- ▭ แปลงที่ดินที่ยังไม่ได้รังวัด

ชื่อ-สกุล	ที่ตั้งที่ดิน	แปลงที่	ระวาง	เนื้อที่ (ไร่)
นางสาว รัชพร พรหมทัด	หมู่ที่ 9	1	4747119626	2-0-00



แผนที่แสดงตำแหน่งแปลงที่ดิน ที่ทำการรังวัดเพื่อยื่นคำร้องขอออก ส.ป.ก. 4-01 ปีงบประมาณ 2565
โครงการป่าแม่แตง (E)
ท้องที่ตำบลอินทขิล อำเภอแม่แตง จังหวัดเชียงใหม่



สัญลักษณ์แผนที่

- เขตปฏิรูปที่ดิน
- รูปแปลงที่ดินที่ยื่นคำร้องขอทำการรังวัดเพื่อยื่นคำขอออกใบ ส.ป.ก.4-01
- แปลงที่ดินที่ยังไม่ได้รังวัด

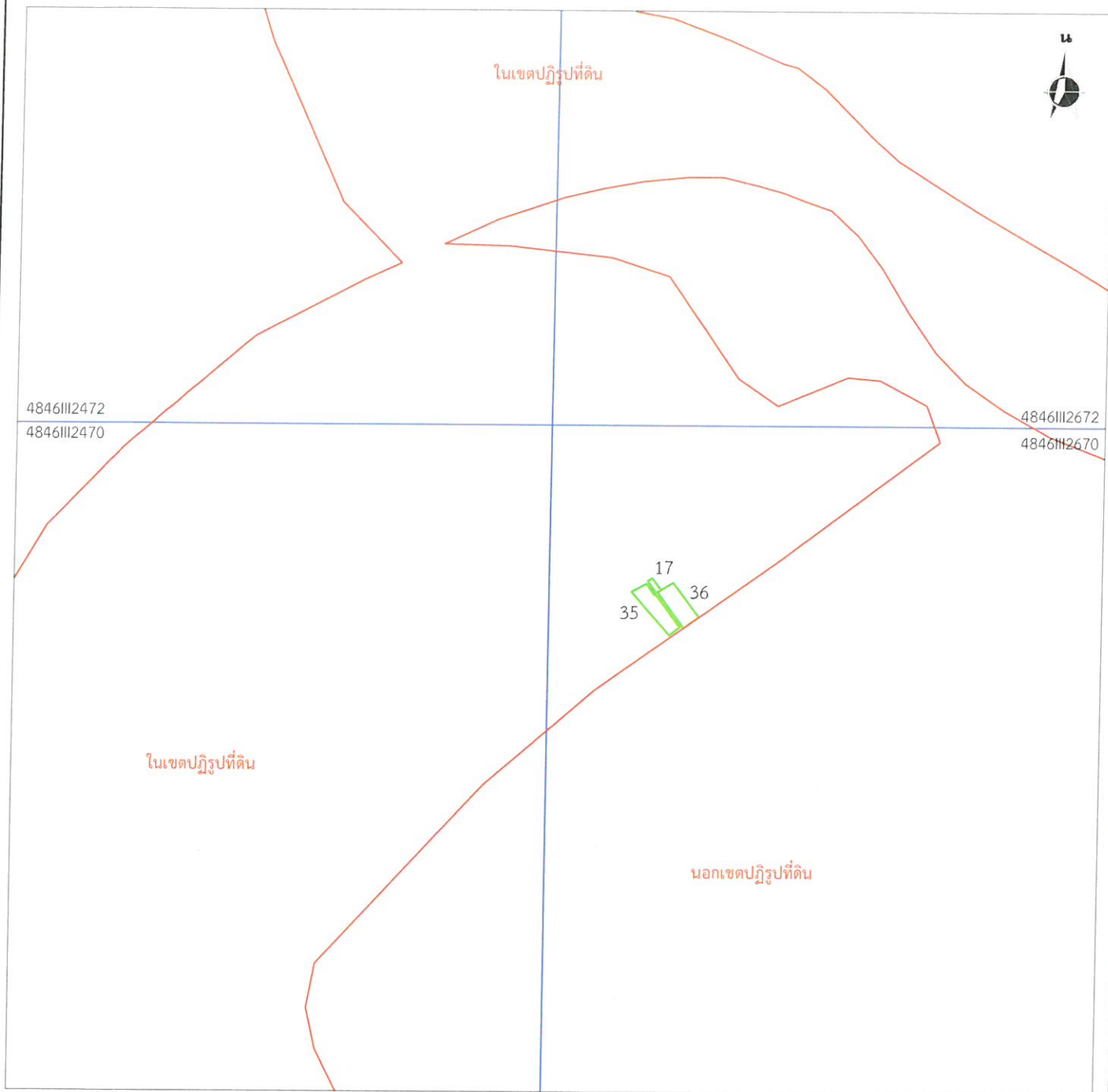
ชื่อ-สกุล	ที่ตั้งที่ดิน	แปลงที่	ระวาง	เนื้อที่ (ไร่)
นางสาว เจมจิรา ระวังภัย	หมู่ที่ 18	6	4747119418	2-2-81



แผนที่แสดงตำแหน่งแปลงที่ดิน ที่ทำการรังวัดเพื่อยื่นคำร้องขอออก ส.ป.ก. 4-01 ปีงบประมาณ 2565

โครงการป่าแม่อน (E)

ท้องที่ตำบลอนกลาง อำเภอมะเอน จังหวัดเชียงใหม่



สัญลักษณ์แผนที่

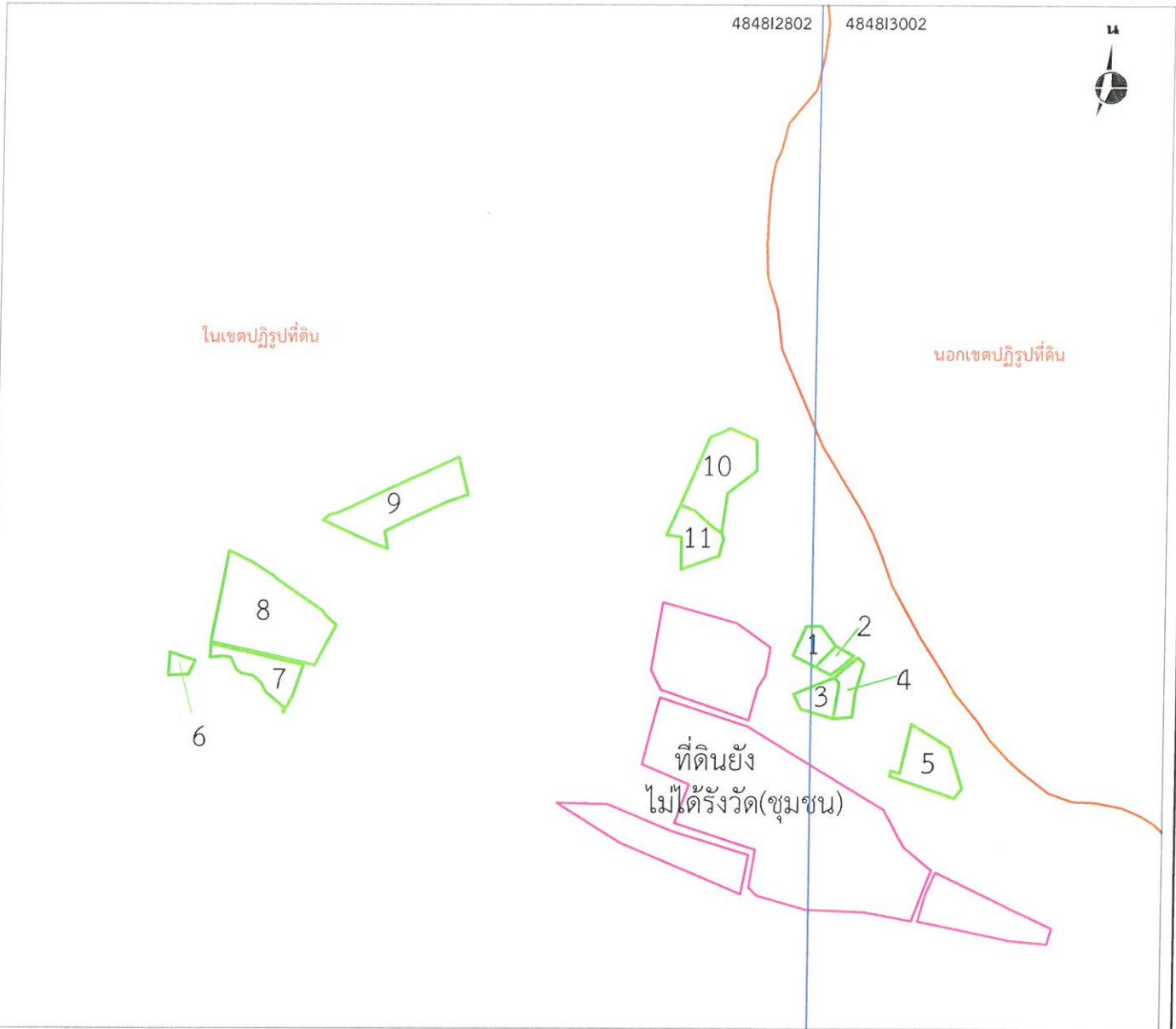
— เขตปฏิรูปที่ดิน

รูปแปลงที่ดินที่ยื่นคำร้องขอทำการรังวัด เพื่อยื่นคำขอออกไป ส.ป.ก.4-01

ชื่อ-สกุล	ที่ตั้งที่ดิน	แปลงที่	ระวาง	เนื้อที่ (ไร่)
นาง เอมมิกา ปัญญาคง	หมู่ที่ 1	17	4846112670	0-0-46
นาง อุษา มานารัตน์	หมู่ที่ 1	35	4846112670	1-1-04
นาย อุษา มานารัตน์	หมู่ที่ 1	36	4846112670	1-0-70



แผนที่แสดงตำแหน่งแปลงที่ดิน ที่ทำการรังวัดเพื่อยื่นคำร้องขอออก ส.ป.ก. 4-01 ปีงบประมาณ 2565
โครงการที่จำแนกฯ ป่าแม่หลักหมื่น
ท้องที่ตำบลบ้านหลวง อำเภอแม่เมาะ จังหวัดเชียงใหม่



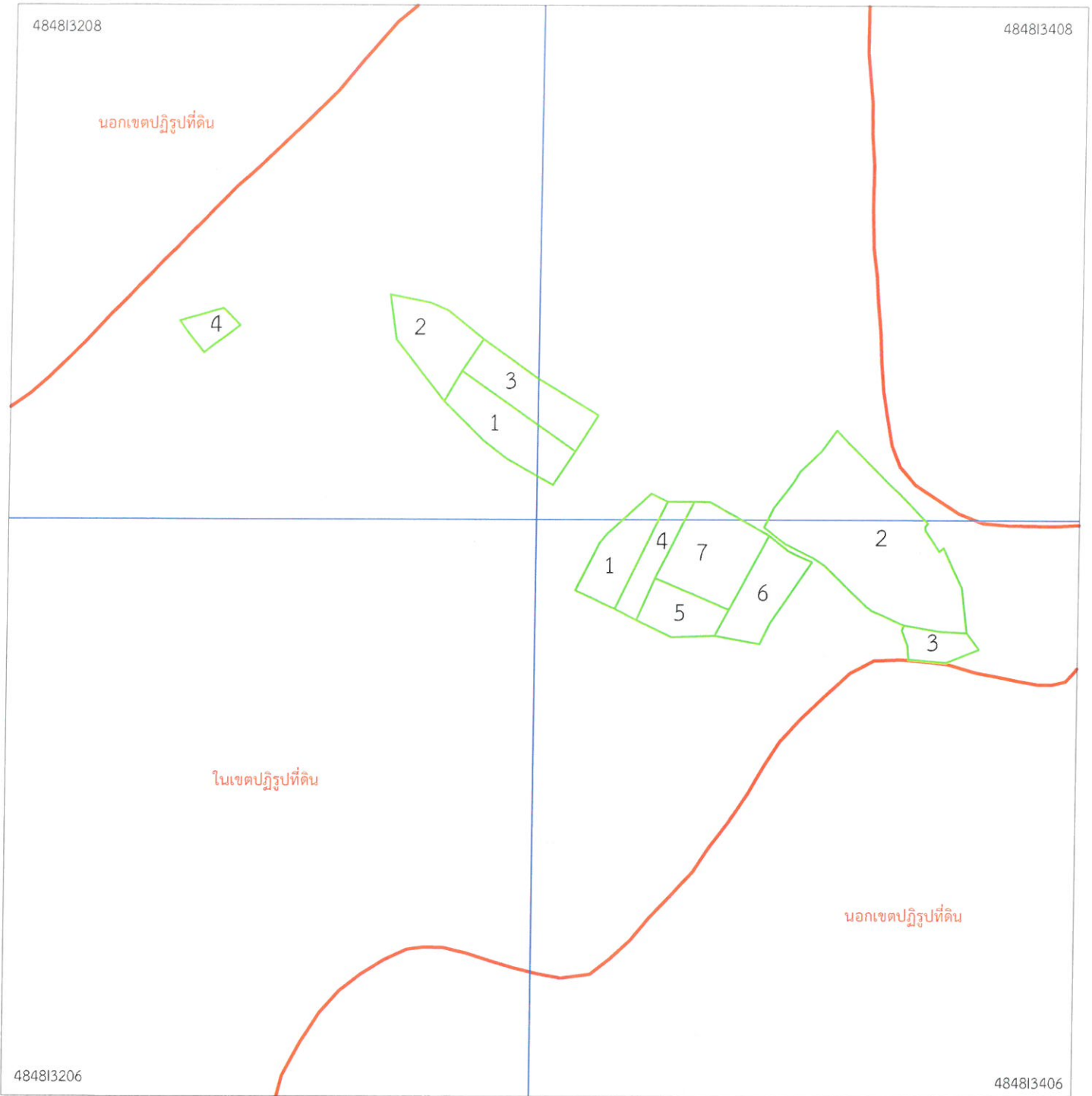
สัญลักษณ์แผนที่

- เขตปฏิรูปที่ดิน
- ▭ รูปแปลงที่ดินที่ยื่นคำร้องขอทำการรังวัด เพื่อยื่นคำขอออกไป ส.ป.ก.4-01
- ▭ แปลงที่ดินที่ยังไม่ได้รังวัด

ชื่อ-สกุล	ที่ตั้งที่ดิน	แปลงที่	ระวาง	เนื้อที่ (ไร่)
นาย ประเสริฐ พรมมา	หมู่ที่ 1	6	484812802	0-1-56
นางสาว สุภาพร สีคำ	หมู่ที่ 1	7	484812802	2-0-32
นางสาว สุภาพร สีคำ	หมู่ที่ 1	8	484812802	7-1-83
นาง จันทร์เพ็ญ สุพรรณศรี	หมู่ที่ 1	9	484812802	4-1-61
นาย สิงห์ ศรีใจ	หมู่ที่ 1	10	484812802	3-3-14
นาง บัวเหรียญ สันใจ	หมู่ที่ 1	11	484812802	1-3-27
นาง กุญคำ สันใจ	หมู่ที่ 1	1	484813002	0-3-79
นาย เจริญ ณ เชียงใหม่	หมู่ที่ 1	2	484813002	0-1-89
นางสาว สุธิดา ศรีใจ	หมู่ที่ 1	3	484813002	1-0-4
นางสาว ดรุณี สีพรรณ	หมู่ที่ 1	4	484813002	0-3-73
นาย สิงห์ ศรีใจ	หมู่ที่ 1	5	484813002	2-2-11



แผนที่แสดงตำแหน่งแปลงที่ดิน ที่ทำการรังวัดเพื่อยื่นคำร้องขอออก ส.ป.ก. 4-01 ปีงบประมาณ 2565
 โครงการที่จำแนกฯ ป่าแม่หลักหมื่น
 ท้องที่ตำบลแม่नावาง อำเภอแม่เมาะ จังหวัดเชียงใหม่



สัญลักษณ์แผนที่

— เขตปฏิรูปที่ดิน

▭ รูปแปลงที่ดินที่ยื่นคำร้องขอทำการรังวัด เพื่อยื่นคำขอออกใบ ส.ป.ก.4-01

ชื่อ-สกุล	ที่ตั้งที่ดิน	แปลงที่	ระวาง	เนื้อที่ (ไร่)
นาง ลุณีย์ มงคลวัชร	หมู่ที่ 8	1	484813208	8-0-83
นาย วสันต์ ชันธิน	หมู่ที่ 8	2	484813208	7-0-59
นางสาว ชลาชัย วงษ์เทพ	หมู่ที่ 8	3	484813208	7-1-93
นาง ทศนีย์ ทองป่า	หมู่ที่ 8	4	484813208	2-0-13

ชื่อ-สกุล	ที่ตั้งที่ดิน	แปลงที่	ระวาง	เนื้อที่ (ไร่)
นาง วารุณี อุทรวัง	หมู่ที่ 8	1	484813406	6-0-8
นาย กิตติภพ โคมรัมย์	หมู่ที่ 8	2	484813406	28-0-85
นาง ปิยะดา ตากุน	หมู่ที่ 8	3	484813406	2-2-72
นาง เณริย์ จันทร์หล่ม	หมู่ที่ 8	4	484813406	4-0-14
นาง นงคราญ ศรีสุข	หมู่ที่ 8	5	484813406	4-2-61
นาง นงคราญ ศรีสุข	หมู่ที่ 8	6	484813406	6-2-33
นาง วรางคณา สาลีกิจ	หมู่ที่ 8	7	484813406	9-3-81



แผนที่แสดงตำแหน่งแปลงที่ดิน ที่ทำการรังวัดเพื่อยื่นคำร้องขอออก ส.ป.ก. 4-01 ปีงบประมาณ 2565

โครงการป่าแม่อน(E)

ท้องที่ตำบลออนใต้ อำเภอสันกำแพง จังหวัดเชียงใหม่



สัญลักษณ์แผนที่

— เขตปฏิรูปที่ดิน

— รูปแปลงที่ดินที่ยื่นคำร้องขอทำการรังวัดเพื่อยื่นคำขอออกใบ ส.ป.ก.4-01

— แปลงที่ดินที่ยังไม่ได้รังวัด

ชื่อ-สกุล	ที่ตั้งที่ดิน	แปลงที่	ระวาง	เนื้อที่ (ไร่)
นาย เจริญ นำโน	หมู่ที่ 1	52	4846111868	0-1-75



แผนที่แสดงตำแหน่งแปลงที่ดิน ที่ทำการรังวัดเพื่อยื่นคำร้องขอออก ส.ป.ก. 4-01 ปีงบประมาณ 2565

โครงการป่าแม่อน(E)
ท้องที่ตำบลออนใต้ อำเภอสันกำแพง จังหวัดเชียงใหม่



สัญลักษณ์แผนที่

- เขตปฏิรูปที่ดิน
- รูปแปลงที่ดินที่ยื่นคำร้องขอทำการรังวัดเพื่อยื่นคำขอออกใบ ส.ป.ก.4-01
- แปลงที่ดินที่ยังไม่ได้รังวัด

ชื่อ-สกุล	ที่ตั้งที่ดิน	แปลงที่	ระวาง	เนื้อที่ (ไร่)
นาง สุพรรณิ อินตายวง	หมู่ที่ 9	20	4846112068	0-2-52